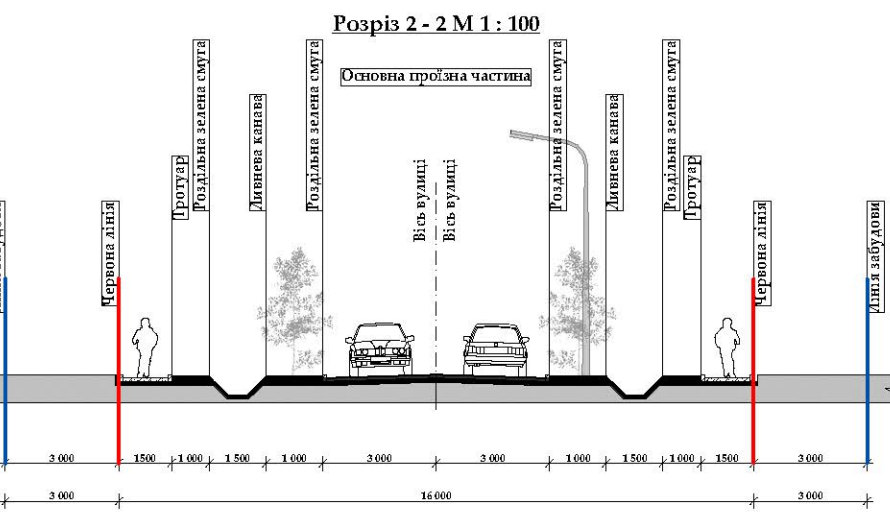
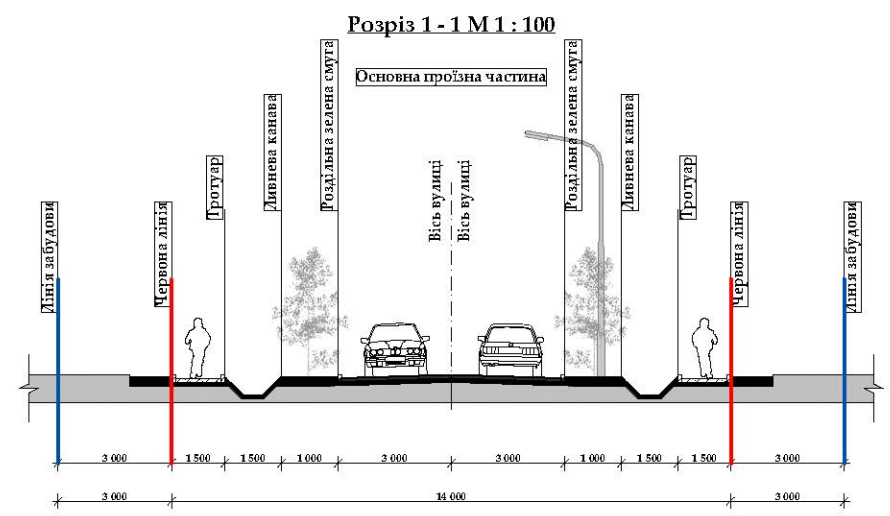
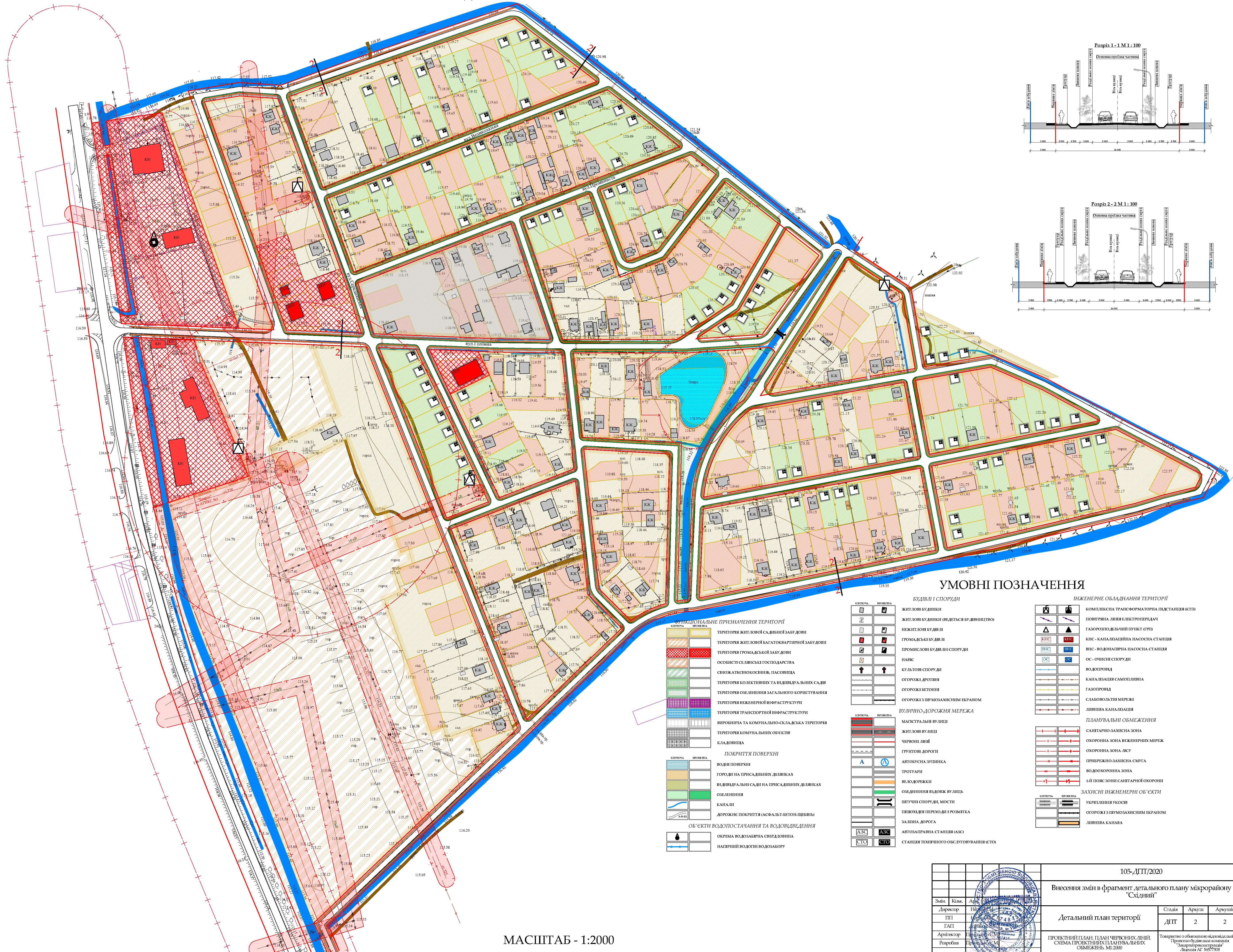
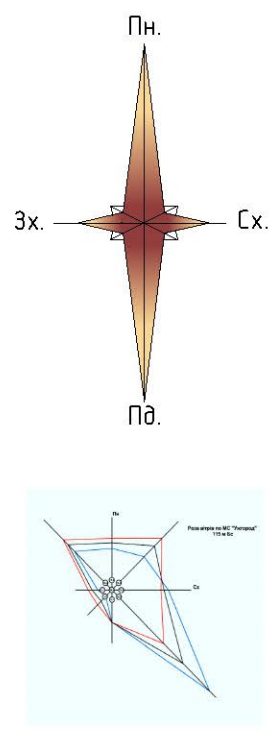


ДЕТАЛЬНИЙ ПЛАН ТЕРИТОРІЇ



УМОВНІ ПОЗНАЧЕННЯ

БІДІВЛІ І СПОРУДИ		ІНЖЕНЕРНЕ ОБЛАДНАННЯ ТЕРИТОРІЇ	
	ЖИТЛОВІ БІДІВЛІ		КОМПЛЕКСНА ТРАНСФОРМАТОРНА ПІДСТАНЦІЯ (КТП)
	ЖИТЛОВІ БІДІВЛІ (ВЕДІТЬСЯ БІДІВНИЦТВО)		ПОВІТРЯНА ЛІНІЯ ЕЛЕКТРОПЕРЕДАЧ
	НЕЖИТЛОВІ БІДІВЛІ		ГАЗОПОДАВЧИЙ ПУНКТ (ГПД)
	ГОРМАДСЬКІ БІДІВЛІ		КНС - КАНАЛІЗАЦІЙНА НАСОСНА СТАНЦІЯ
	ПРОМИСЛОВІ БІДІВЛІ І СПОРУДИ		ВНС - ВОДОНАПІРНА НАСОСНА СТАНЦІЯ
	НАВІС		ОС - ОЧИСНІ СПОРУДИ
	КУЛЬТОВІ СПОРУДИ		ВОДОПРОЦІД
	ОГОРОЖІ ДРОТЯНІ		КАНАЛІЗАЦІЯ САМОПІЙНА
	ОГОРОЖІ БЕТОННІ		ГАЗОПРОЦІД
	ОГОРОЖІ З ПРІЗМОЗАЧИСНИМ ЕКРАНОМ		САМОВОЛІНІ МЕРЕЖІ
ВУЛИЧНО-ДОРОЖНЯ МЕРЕЖА			ЛІВНЕВА КАНАЛІЗАЦІЯ
	МАГІСТРАЛЬНІ ВУЛИЦІ		ПЛАНУВАЛЬНІ ОБМЕЖЕННЯ
	ЖИТЛОВІ ВУЛИЦІ		САНІТАРНО-ЗАХИСНА ЗОНА
	ЧЕРВОНІ ЛІНІЇ		ОХОРОННА ЗОНА ВІКЕНЕРНИХ МЕРЕЖ
	ГРИНТОВІ ДОРОГИ		ОХОРОННА ЗОНА ЛІСУ
	АВТОБУСНА ЗУПИНКА		ПРИБРЕЖНО-ЗАХИСНА СМІТА
	ТРОТУАРИ		ВОДООХОРОННА ЗОНА
	ВЕЛОДОРОЖКІ		І-ІІ ПОЯС ЗОНИ САНІТАРНОЇ ОХОРОНИ
	ОЗДЕНЕННЯ ВОДОВЖ ВУЛИЦЬ		ЗАХИСНІ ІНЖЕНЕРНІ ОБ'ЄКТИ
	ІШУЧІ СПОРУДИ, МОСТИ		УКРІПЛЕННЯ УКОСІВ
	ПІДХОДИ ПЕРЕХОДИ І РОЗТІЛКА		ОГОРОЖІ З ПРІЗМОЗАЧИСНИМ ЕКРАНОМ
	ЗАЛЕНА ДОРОГА		ЛІВНЕВА КАНАВА
	АВТОПАВНА СТАНЦІЯ (АПС)		
	СТАНЦІЯ ТЕПЛОГО ОБСЛУГОВУВАННЯ (СТО)		

ФУНКЦІОНАЛЬНЕ ПРИЗНАЧЕННЯ ТЕРИТОРІЇ	
	ТЕРИТОРІЯ ЖИТЛОВОЇ САДІВНОЇ ЗАБЕДРОВИ
	ТЕРИТОРІЯ ЖИТЛОВОЇ БАГАТОВАРТИРНОЇ ЗАБЕДРОВИ
	ТЕРИТОРІЯ ГОРМАДСЬКОЇ ЗАБЕДРОВИ
	ОСОБИСТІ СЕЛЯНСЬКІ ГОСПОДАРСТВА
	СНІЖАТІСНОКОСИЛЬНІ, ПАСОВИЩА
	ТЕРИТОРІЯ КОЛЕКТИВНИХ ТА ІНДИВІДУАЛЬНИХ САДІВ
	ТЕРИТОРІЯ ОЗДЕНЕННЯ ЗАГАЛЬНОГО КОРИСТУВАННЯ
	ТЕРИТОРІЯ ІНЖЕНЕРНОЇ ІНФРАСТРУКТУРИ
	ТЕРИТОРІЯ ТРАНСПОРТНОЇ ІНФРАСТРУКТУРИ
	ВИРОБНИЧА ТА КОМУНАЛЬНО-СКЛАДСЬКА ТЕРИТОРІЯ
	ТЕРИТОРІЯ КОМУНАЛЬНИХ ОБ'ЄКТІВ
	КЛАДОВИЩА
ПОКРИТТЯ ПОВЕРХНІ	
	ВОДИ ПОВЕРХНІ
	ГОРДИ НА ПРИСАДІБНИХ ДІЛЯЧКАХ
	ІНДИВІДУАЛЬНІ САДИ НА ПРИСАДІБНИХ ДІЛЯЧКАХ
	ОЗДЕНЕННЯ
	КАНАЛИ
	ДОРОЖНЄ ПОКРИТТЯ (АСФАЛЬТ-БЕТОН-ЩЕБІНЬ)
ОБ'ЄКТИ ВОДОПОСТАЧАННЯ ТА ВОДОВИВЕДЕННЯ	
	ОКРЕМА ВОДОЗАПІРНА СФЕРИЧНА
	НАПІРНИЙ ВОДЯНИЙ ВОДОЗАБОРУ

МАСШТАБ - 1:2000

105-ДП/2020		Внесення змін в фрагмент детального плану мікрорайону "Східний"	
Детальний план території		Старий	Аркуші
		ДП	2
ПРОЕКТИВНИЙ ПЛАН ЧЕРВОНИХ ЛІНІЙ СХЕМА ПРОЕКТИВНИХ ПЛАНУВАЛЬНИХ ОБМЕЖЕНЬ М.С.М.		Товариство з обмеженою відповідальністю "Проектно-будівельна компанія "Заручки реконструкція" Ліцензія АП №6793/8	