

ФОП Бобрик М.Є.
Сертифікат АА 003559

Детальний план території
вул.Травнева-Садова в с. Циганівці

ГАП



Бобрик М.Є.

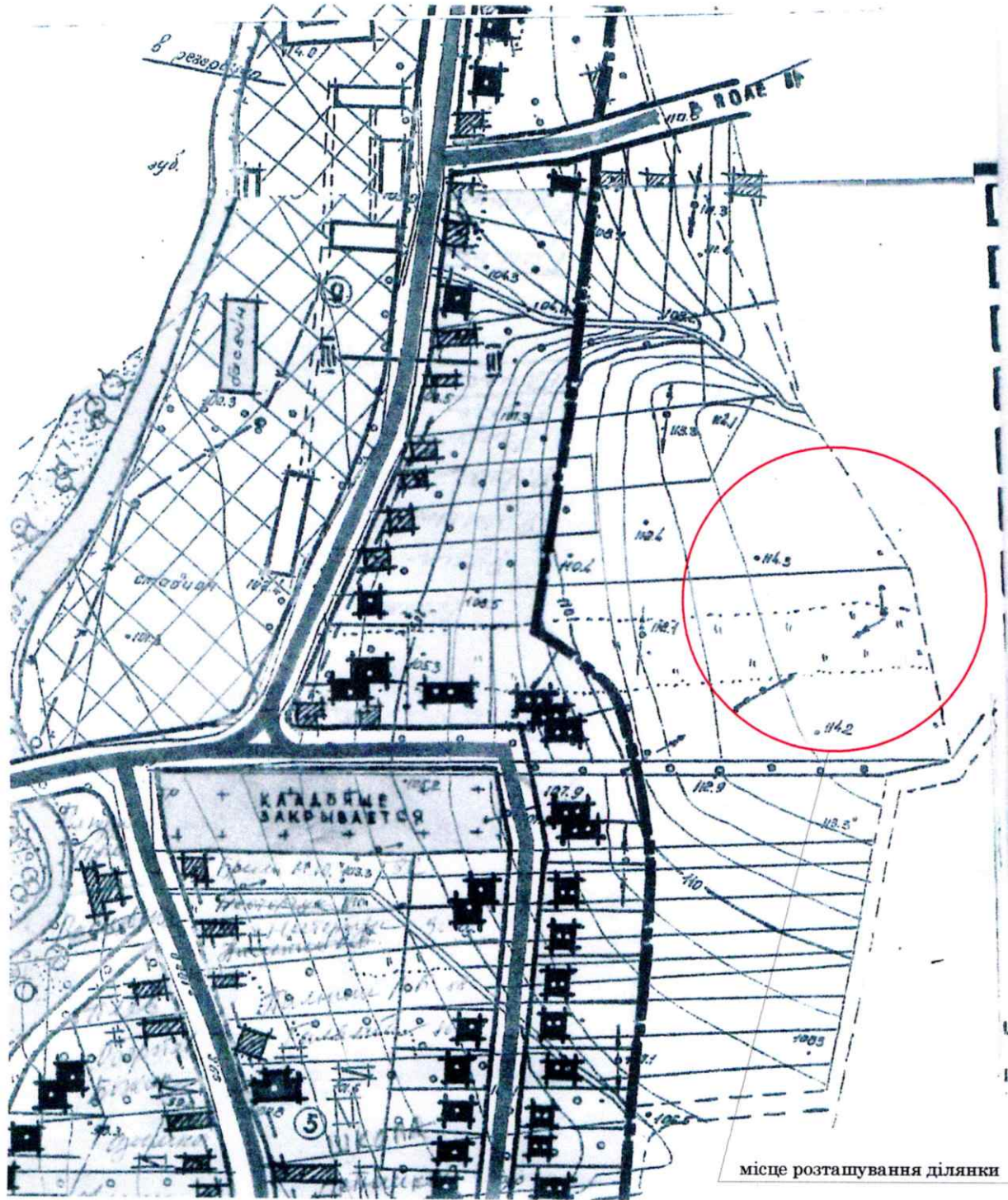
Детальний план території
с. Циганівці, вул.Травнева-Садова
Ситуаційний план розміщення ділянки
у структурі Ужгородського району



місце розташування ділянки

						Детальний план території с. Циганівці, вул.Травнева-Садова					
Зм	к-ть	Арк	№ док	Підпис	Дата	Замовник: Баранинська сільська рада			стад	лист	листів
ГАП		Бобрик М.Є							ДПТ		
Виконав		Бобрик М.Є				Ситуаційний план розміщення ділянки у структурі Ужгородського району					

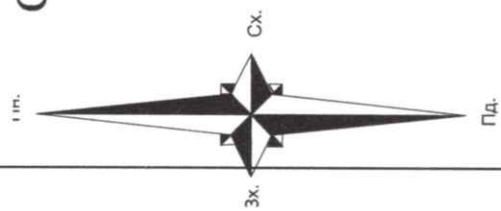
Детальний план території вул.Травнева-Садова в с. Циганівці



місце розташування ділянки

Детальний план території вул.Травнева-Садова в с. Циганівці					
Зм	к-ть	Арк	№док	Підпис	Дата
ГАП		Бобрик М.Є			
Виконав		Бобрик М.Є			
Замовник: Баранинська сільська рада					
План розміщення земельних ділянок в генеральному плані					
стад		ЛИСТ		ЛИСТІВ	
ДПТ					
ФОП Бобрик М.Є. Сертифікат АА 003559					

Детальний план території с. Циганівці, вул. Травнева-Садова Вертикальне планування



Умовні позначення

Проектні	Існуючі	Назва
		Межа на яку розробляється детальний план
		Червоні лінії
		Лінія регулювання забудови
		Індивідуальний житловий будинок
		Господарська споруда
		Локальна очисна споруда
		сведловина
		Мощення доріжок
		Території під озелененням
		кювет неукріплений
		місток
		дерево
		огорожа підпірна стінка
		огорожа
		повітряна лінія електропередач 0,4 Кат
		червоні (планувальні) відмітки
		чорні (існуючі) відмітки

Експлікація будівель та споруд

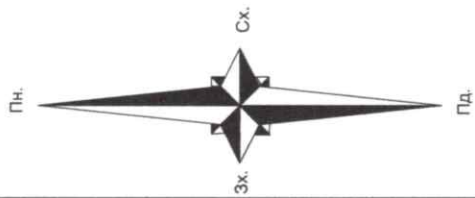
Позначення	Найменування	Примітки
1	Індивідуальний житловий будинок	протруючий
2	Господарська споруда	протруюча



Зм	к-ть	Арк	Недрук	Дата	Детальний план території с. Циганівці, вул. Травнева-Садова
ГАП		Бобриня	М.С.	№ 3559	Замовник: Баранінська сільська рада
Виконав		Бобриня	М.С.	№ 3559	Вертикальне планування
					ФОП Бобриня М.С. Сертифікат АА 003559

СТАД	ЛИСТ	ЛИСТІВ
	ДПТ	

Детальний план території с. Циганівці, вул.Травнева-Садова Схема організації руху транспорту



Умовні позначення

Проектні	Існуючі	Назва
		Межа на яку розробляється детальний план
		Червоні лінії
		Лінія регулювання забудови
		Індивідуальний житловий будинок
		Господарська споруда
		Локальна очисна споруда сведловина
		Мощення доріжок
		Території під озелененням
		кювет неукріплений
		місток
		дерево
		огорожа підпірна стінка
		огорожа
		повітряна лінія електропередач 0,4 Квт
		Напрямки руху автотранспорту
		Напрямки руху пішоходів

Експлікація будівель та споруд

Позначення	Найменування	Примітки
1	Індивідуальний житловий будинок	проктуючий
2	Господарська споруда	проктуюча

Зм	к-ть	Арк	№доку	Підпис	Дата
ГАП		Бобрік М.Є.			
Виконав		Бобрік М.Є.			
Детальний план території вул.Травнева-Садова с. Циганівці					
			СТАД	ЛИСТ	ЛИСТІВ
			ДПТ		
			Замовник: Баранівська сільська рада		
			Схема організації руху транспорту		
			ФООП Бобрік М.Є. Сертифікат АА 003559		