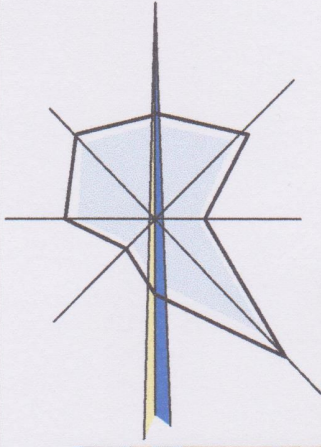


Пн.

Ситуаційний план

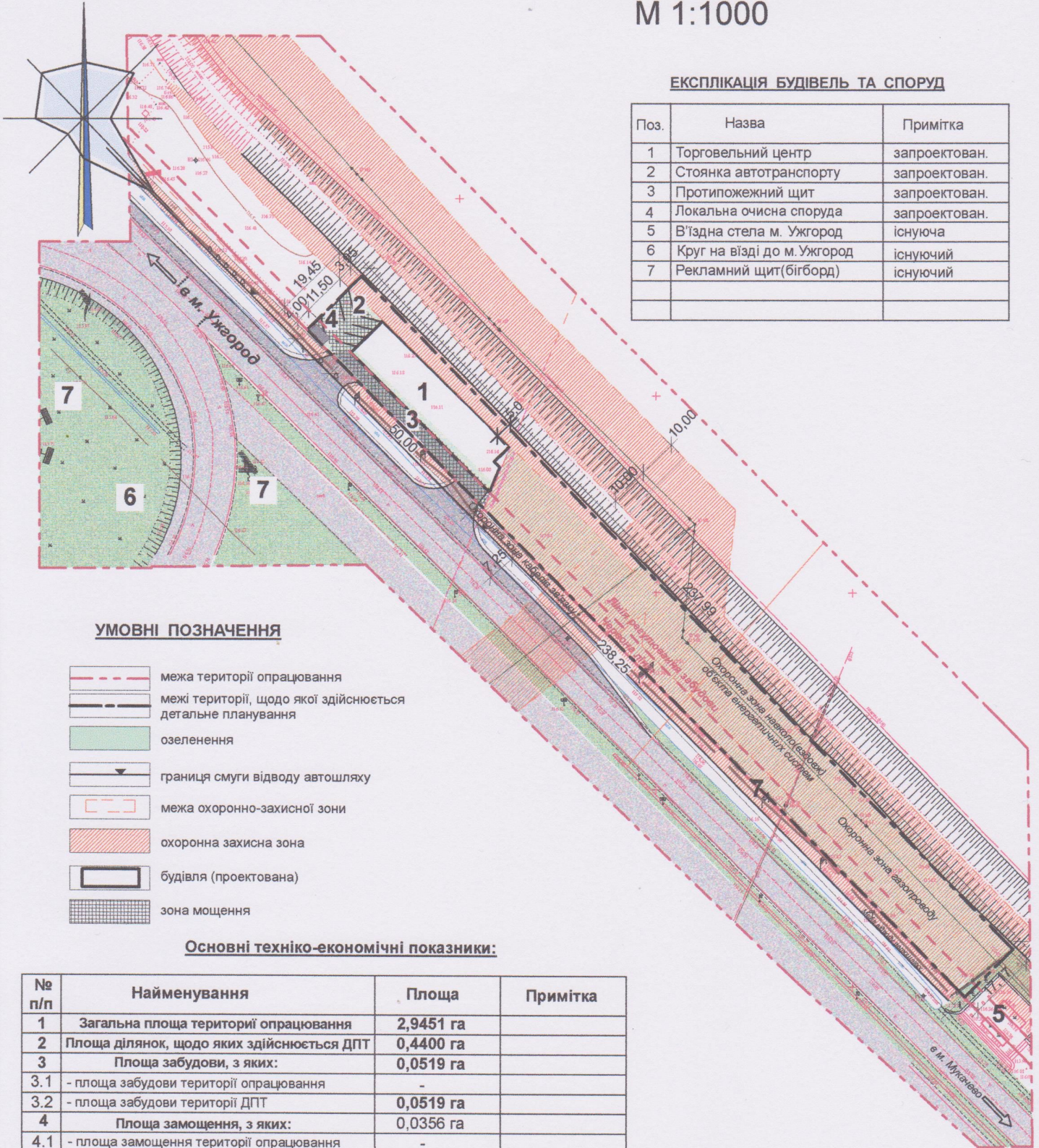


Пн.

ДЕТАЛЬНИЙ ПЛАН ТЕРИТОРІЇ М 1:1000

ЕКСПЛІКАЦІЯ БУДІВЕЛЬ ТА СПОРУД

Поз.	Назва	Примітка
1	Торговельний центр	запроектован.
2	Стоянка автотранспорту	запроектован.
3	Протипожежний щит	запроектован.
4	Локальна очисна споруда	запроектован.
5	В'їзна стела м. Ужгород	існуюча
6	Круг на в'їзді до м. Ужгород	існуючий
7	Рекламний щит(бігборд)	існуючий



УМОВНІ ПОЗНАЧЕННЯ

	межа території опрацювання
	межі території, щодо якої здійснюється детальне планування
	озеленення
	границя смуги відводу автошляху
	межа охоронно-захисної зони
	охоронна захисна зона
	будівля (проектowana)
	зона мощення

Основні техніко-економічні показники:

№ п/п	Найменування	Площа	Примітка
1	Загальна площа території опрацювання	2,9451 га	
2	Площа ділянок, щодо яких здійснюється ДПТ	0,4400 га	
3	Площа забудови, з яких:	0,0519 га	
3.1	- площа забудови території опрацювання	-	
3.2	- площа забудови території ДПТ	0,0519 га	
4	Площа заощення, з яких:	0,0356 га	
4.1	- площа заощення території опрацювання	-	
4.2	- площа заощення території ДПТ	0,0356 га	
5	Площа озеленення, з яких:	0,3523 га	
5.1	- площа озеленення території опрацювання	-	
5.2	- площа озеленення території ДПТ	0,3523га	



2020-ДПТ

Детальний план території для іншої комерційної діяльності за адресою с. Бараниці (в районі автодороги Київ-Чоп 79-750км) Ужгородського району, Закарпатської області

ДЕТАЛЬНИЙ ПЛАН ТЕРИТОРІЇ
М 1:1000

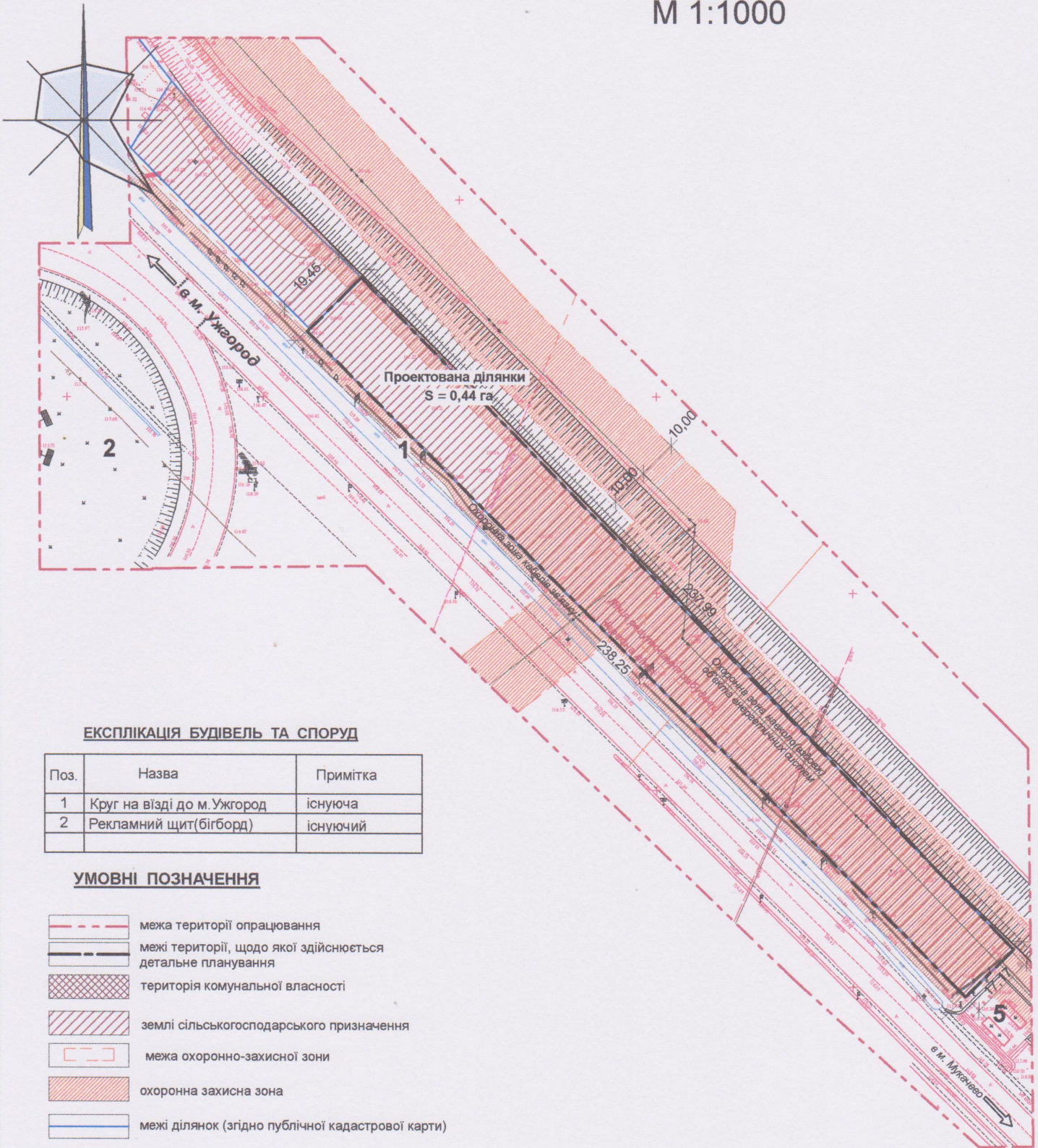
Стадія Аркуш Аркушів
ДПТ

Проектний план, суміщений зі схемою проектних планувальних обмежень та планом червоних ліній

Сертифікат архітектора
АА № 003561

Пн.

ОПОРНИЙ ПЛАН ТЕРИТОРІЇ М 1:1000



ЕКСПЛІКАЦІЯ БУДІВЕЛЬ ТА СПОРУД

Поз.	Назва	Примітка
1	Круг на в'їзді до м. Ужгород	існуюча
2	Рекламний щит (бігборд)	існуючий

УМОВНІ ПОЗНАЧЕННЯ

- межа території опрацювання
- межі території, щодо якої здійснюється детальне планування
- територія комунальної власності
- землі сільськогосподарського призначення
- межа охоронно-захисної зони
- охоронна захисна зона
- межі ділянок (згідно публічної кадастрової карти)



		2020-ДПТ	
Детальний план території для іншої комерційної діяльності за адресою с. Баранинці (в районі автодороги Київ-Чоп 79-750км) Ужгородського району, Закарпатської області			
ОПОРНИЙ ПЛАН ТЕРИТОРІЇ М 1:1000		Стадія	Аркуш Аркушів
		ДПТ	
План існуючого використання території суміщеної із опорним планом та схемою планувальних обмежень М 1 : 1000		Сертифікат архітектора АА № 003561	

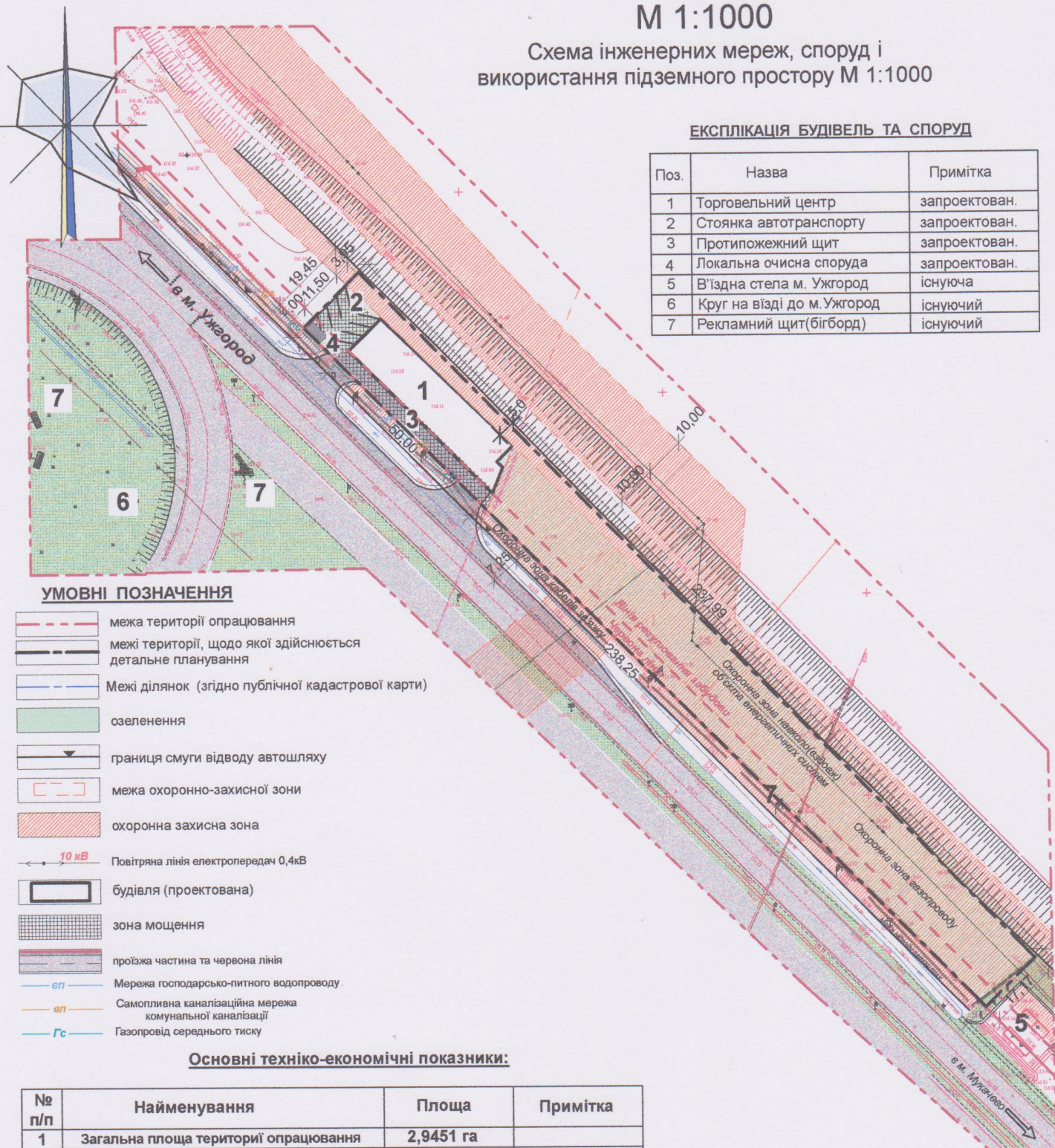
Пн.

ДЕТАЛЬНИЙ ПЛАН ТЕРИТОРІЇ М 1:1000

Схема інженерних мереж, споруд і
використання підземного простору М 1:1000

ЕКСПЛІКАЦІЯ БУДІВЕЛЬ ТА СПОРУД

Поз.	Назва	Примітка
1	Торговельний центр	запроектован.
2	Стоянка автотранспорту	запроектован.
3	Протипожежний щит	запроектован.
4	Локальна очисна споруда	запроектован.
5	В'їзна стела м. Ужгород	існуюча
6	Круг на в'їзді до м. Ужгород	існуючий
7	Рекламний щит(бігборд)	існуючий



УМОВНІ ПОЗНАЧЕННЯ

- межа території опрацювання
- межі території, щодо якої здійснюється детальне планування
- Межі ділянок (згідно публічної кадастрової карти)
- озеленення
- границя смуги відводу автошляху
- межа охоронно-захисної зони
- охоронна захисна зона
- Повітряна лінія електропередач 0,4кВ
- будівля (проектована)
- зона мощення
- проїзна частина та червона лінія
- Мережа господарсько-питного водопроводу.
- Самопливна каналізаційна мережа комунальної каналізації
- Газопровід середнього тиску

Основні техніко-економічні показники:

№ п/п	Найменування	Площа	Примітка
1	Загальна площа території опрацювання	2,9451 га	
2	Площа ділянок, щодо яких здійснюється ДПТ	0,4400 га	
3	Площа забудови, з яких:		
3.1	- площа забудови території ДПТ	0,0519 га	
4	Площа замощення, з яких:		
4.1	- площа замощення території ДПТ	0,0356 га	
5	Площа озеленення, з яких:		
5.1	- площа озеленення території ДПТ	0,3523га	

Підпис: _____ Дата: _____

2020-ДПТ

Детальний план території для іншої комерційної діяльності за адресою с. Баранинці (в районі автодороги Київ-Чоп 79-750км) Ужгородського району, Закарпатської області

ДЕТАЛЬНИЙ ПЛАН ТЕРИТОРІЇ
М 1:1000


Схема інженерних мереж, споруд і
використання підземного простору
М 1 : 1000

Стадія Аркуш Аркушів
ДПТ

Сертифікат архітектора
АА № 003561



Погоджено			
Зам інв.№			
Підпис і дата			
Інв.№ об.			


 Розглянуто.
 Зауважень немає.
 Заст. начальника САД
 Олександр В.А. Дурин
 28.09.20р.

