



УКРАЇНА
БАРАНИНСЬКА СІЛЬСЬКА РАДА
УЖГОРОДСЬКОГО РАЙОНУ ЗАКАРПАТСЬКОЇ ОБЛАСТІ

III – сесія VII – скликання
(десяте пленарне засідання)

від 21 листопада 2019 року
с. Баранинці

ПРОЕКТ РІШЕННЯ № 5

Про надання дозволу на виготовлення проектів
землеустрою щодо відведення земельних ділянок та технічних
документацій із землеустрою щодо встановлення меж земельних
ділянок

Про затвердження проектів землеустрою та технічних
документацій із землеустрою щодо встановлення меж земельних
ділянок в натурі (на місцевості) та надання їх у власність

Про внесення змін до раніше прийнятих рішень сільської ради

Про відмову у наданні дозволів

Розглянувши клопотання юридичних та фізичних осіб враховуючи генеральні плани
забудови сіл Баранинської сільської ради, керуючись пп.34 п.1 ст.26 Закону України “Про
місцеве самоврядування в Україні”, сесія Баранинської сільської ради

ВИРІШИЛА:

1. Згідно ст.40, 116, 118, 121 Земельного кодексу України надати дозвіл:

1.1. гр. Граб Мар'яні Олександрівні на виготовлення проекту землеустрою щодо
відведення земельної ділянки у власність площею 0,18 га для ведення особистого
селянського господарства в с. Баранинці, ур. «Канаш».

1.2. гр. Юркевич Михайлу Миколайовичу на виготовлення проекту землеустрою
щодо відведення земельної ділянки у власність площею 0,03 га для ведення особистого
селянського господарства в с. Баранинці, вул. Кн. Ольги, 17.

1.3. гр. Дідич Оксані Василівні на виготовлення проекту землеустрою щодо
відведення земельної ділянки у власність площею 0,08 га для будівництва та обслуговування
житлового будинку, господарських будівель та споруд, в с. Барвінок, мкрн. «Лазький берег».

1.4. гр. Пегушин Артему Ярославовичу на виготовлення проекту землеустрою щодо
відведення земельної ділянки у власність площею 0,42 га для ведення особистого
селянського господарства, в с. Підгорб, вул.Мукачівська.

1.5. гр. Євчак Маргариті Іванівні на складання технічної документацію із
землеустрою щодо встановлення (відновлення) меж земельної ділянки в натурі (на
місцевості) для ведення особистого селянського господарства площею 0,2494 га
кадастровий номер 2124880301:03:014:0082, в с. Баранинці, ур. «Ніл».

1.6. гр. Стегура Василю Віталіївні на складання технічної документації із
землеустрою щодо встановлення (відновлення) меж земельної ділянки в натурі (на
місцевості) у власність площею 0,20 га для ведення особистого селянського господарства в
с. Баранинці, ур. «Ніл». Кадастровий номер: 2124880300:11:012:0107.

1.7. гр. Хованець Олександрі Федорівні на виготовлення проекту землеустрою щодо відведення земельної ділянки у власність площею 0,0497 га для ведення особистого селянського господарства в с. Баранинці, вул. Центральна, 108.

1.8. гр. Бага Володимиру Григоровичу, Бага Сергію Григоровичу на складання технічної документації із землеустрою щодо встановлення (відновлення) меж земельної ділянки в натурі (на місцевості), земельної ділянки для ведення товарного сільськогосподарського виробництва (паю), в площею 3,5304 га, згідно сертифікату РН №173130 на території Баранинської сільської ради, за межами населеного пункту.

1.9. гр. Адам Іштвану Іштвановичу на виготовлення проекту землеустрою щодо відведення земельної ділянки у власність площею 0,0350 га для ведення особистого селянського господарства в с. Баранинці.

1.10. гр. Росул Наталії Олексіївні погодити відведення земельної ділянки у власність, площею 0,51 га, для ведення особистого селянського господарства, на території Баранинської сільської ради, за межами с. Ярок, на території Баранинської сільської ради.

1.11. гр. Товтин Мар'яні Миколаївні на виготовлення проекту землеустрою щодо відведення земельної ділянки у власність площею 0,08 га для ведення особистого селянського господарства в с. Баранинці, вул. Мічуріна.

1.12. гр. Годованець Іванні Михайлівні на виготовлення проекту землеустрою щодо відведення земельної ділянки у власність площею 0,06 га для ведення особистого селянського господарства в с. Баранинці, вул. Гагаріна, 103.

1.13. гр. Решко Івану Михайловичу на виготовлення проекту землеустрою щодо відведення земельної ділянки у власність площею 0,12 га для будівництва та обслуговування житлового будинку, господарських будівель та споруд, в с. Довге Поле.

1.14. гр. Байчер Магдаліні Миколаївні на виготовлення проекту землеустрою щодо відведення земельної ділянки у власність площею 0,10 га для ведення особистого селянського господарства в с. Довге Поле.

1.15. гр. Савчин Юрію Михайловичу на виготовлення проекту землеустрою щодо відведення земельної ділянки у власність площею 0,30 га для ведення особистого селянського господарства в с. Підгорб.

2. Згідно ст.12, 20, 92, 118, 121, 122-124 та п.12 розділу X «Перехідні положення» Земельного кодексу України

1.1. Затвердити технічну документацію із землеустрою щодо встановлення (відновлення) меж земельної ділянки в натурі (на місцевості) (кадастровий номер: 2124880300:11:011:0334) гр. Пристай Івану Іллічу для будівництва та обслуговування житлового будинку, господарських будівель та споруд в селі Баранинці, вул. Гагаріна, 47.

- Передати у власність земельну ділянку гр. Пристай Івану Іллічу загальною площею 0,0721 га для будівництва та обслуговування житлового будинку, господарських будівель та споруд в селі Баранинці, вул. Гагаріна, 47.

1.2. Затвердити проект землеустрою щодо відведення земельної ділянки (кадастровий номер: 2124880300:10:014:0029) гр. Ворон Яні Юріївні для ведення особистого селянського господарства в селі Баранинці.

- Передати у власність земельну ділянку гр. Ворон Яні Юріївні загальною площею 0,54 га для ведення особистого селянського господарства в селі Баранинці.

1.3. Затвердити технічну документацію із землеустрою щодо встановлення (відновлення) меж земельної ділянки в натурі (на місцевості) (кадастровий номер: 2124880300:14:011:0044) гр. Ізганич Марті Михайлівні для будівництва та обслуговування житлового будинку, господарських будівель та споруд в селі Підгорб, вул. Барвінкова, 1.

- Передати у власність земельну ділянку гр. Ізганич Марті Михайлівні загальною площею 0,25 га для будівництва та обслуговування житлового будинку, господарських будівель та споруд в селі Підгорб, вул. Барвінкова, 1.

1.4. Затвердити технічну документацію із землеустрою щодо встановлення (відновлення) меж земельної ділянки в натурі (на місцевості) (кадастровий номер:

2124880300:02:013:0013) гр. Куртанич Івану Миколайовичу для ведення товарного сільськогосподарського виробництва на території Баранинської сільської ради, за межами населеного пункту.

- Передати у власність земельну ділянку гр. Куртанич Івану Миколайовичу загальною площею 3,3519 га для ведення товарного сільськогосподарського виробництва на території Баранинської сільської ради, за межами населеного пункту.

1.5. Затвердити технічну документацію із землеустрою щодо встановлення (відновлення) меж земельної ділянки в натурі (на місцевості) (кадастровий номер: 2124880300:10:017:0015) гр. Куртанич Івану Миколайовичу для ведення товарного сільськогосподарського виробництва на території Баранинської сільської ради, за межами населеного пункту.

- Передати у власність земельну ділянку гр. Куртанич Івану Миколайовичу загальною площею 3,3952 га для ведення товарного сільськогосподарського виробництва на території Баранинської сільської ради, за межами населеного пункту.

1.6. Затвердити проект землеустрою щодо відведення земельної ділянки (кадастровий номер: 2124880300:13:011:0137) гр. Куліс Івану Стефановичу для ведення особистого селянського господарства в селі Довге Поле, ур. «Луки».

- Передати у власність земельну ділянку гр. Куліс Івану Стефановичу загальною площею 0,3261 га для ведення особистого селянського господарства в селі Довге Поле, ур. «Луки».

1.7. Затвердити проект землеустрою щодо відведення земельної ділянки приватної власності, цільове призначення якої змінюється (кадастровий номер: 2124880301:03:005:0361) гр. Лазорик Марії Михайлівні, площею 0,1324 га, для будівництва та обслуговування житлового будинку, господарських будівель та споруд в селі Баранинці, мкрн. «Електродвигун».

1.8. Затвердити проект землеустрою щодо відведення земельної ділянки (кадастровий номер: 2124888200:10:017:0020) гр. Червеній Марії Юріївні для будівництва та обслуговування житлового будинку, господарських будівель та споруд в селі Ярок, ур. «Каменне», поз. 52.

- Передати у власність земельну ділянку гр. Червеній Марії Юріївні загальною площею 0,1169 га для будівництва та обслуговування житлового будинку, господарських будівель та споруд в селі Ярок, ур. «Каменне», поз. 52.

1.9. Затвердити проект землеустрою щодо відведення земельної ділянки (кадастровий номер: 2124888200:10:017:0026) гр. Гомаді Роману Івановичу для будівництва та обслуговування житлового будинку, господарських будівель та споруд в селі Ярок, ур. «Каменне», поз. 42.

- Передати у власність земельну ділянку гр. Гомаді Роману Івановичу загальною площею 0,1170 га для будівництва та обслуговування житлового будинку, господарських будівель та споруд в селі Ярок, ур. «Каменне», поз. 42.

1.10. Затвердити проект землеустрою щодо відведення земельної ділянки (кадастровий номер: 2124880300:11:011:0333) гр. Петрик Ользі Михайлівні для будівництва та обслуговування житлового будинку, господарських будівель та споруд в селі Баранинці, вул. Я.Мудрого, 4.

- Передати у власність земельну ділянку гр. Петрик Ользі Михайлівні загальною площею 0,0832 га для будівництва та обслуговування житлового будинку, господарських будівель та споруд в селі Баранинці, вул. Я.Мудрого, 4.

1.11. Затвердити технічну документацію із землеустрою щодо встановлення (відновлення) меж земельної ділянки в натурі (на місцевості) (кадастровий номер: 2124880300:14:011:0045) гр. Совбан Івану Федоровичу для будівництва та обслуговування житлового будинку, господарських будівель та споруд в селі Підгорт вул. Барвінкова, 29.

- Передати у власність земельну ділянку гр. Совбан Івану Федоровичу загальною площею 0,1502 га для будівництва та обслуговування житлового будинку, господарських будівель та споруд в селі Підгорт вул. Барвінкова, 29.

1.12. Затвердити проект землеустрою щодо відведення земельної ділянки

(кадастровий номер: 2124881200:12:011:0060) гр. Галамба Михайлу Васильовичу для ведення особистого селянського господарства в селі Циганівці.

- Передати у власність земельну ділянку гр. Галамба Михайлу Васильовичу загальною площею 0,16 га для ведення особистого селянського господарства в селі Циганівці.

1.13. Затвердити технічну документацію із землеустрою щодо встановлення (відновлення) меж земельної ділянки в натурі (на місцевості) (кадастровий номер: 2124881200:11:011:0334) гр. Коваль Івану Васильовичу для ведення особистого селянського господарства в селі В.Лазі, вул. Миру, 40.

- Передати у власність земельну ділянку гр. Коваль Івану Васильовичу загальною площею 0,1950 га для ведення особистого селянського господарства в селі В.Лазі, вул. Миру, 40.

1.14. Затвердити проект землеустрою щодо відведення земельної ділянки (кадастровий номер: 2124881200:11:011:0333) гр. Сатмарі Тетяні Емерихівні для будівництва та обслуговування житлового будинку, господарських будівель та споруд в селі В.Лазі, ур. «Ставлинець», земельна ділянка №34.

- Передати у власність земельну ділянку гр. Сатмарі Тетяні Емерихівні загальною площею 0,12 га для будівництва та обслуговування житлового будинку, господарських будівель та споруд в селі В.Лазі, ур. «Ставлинець», земельна ділянка №34.

1.15. Затвердити проект землеустрою щодо відведення земельної ділянки (кадастровий номер: 2124880300:12:011:0153) гр. Пегушину Ярославу Борисовичу для ведення особистого селянського господарства в селі Підгорб, вул. Мукачівська, б/н.

- Передати у власність земельну ділянку гр. Пегушину Ярославу Борисовичу загальною площею 0,4159 га для ведення особистого селянського господарства в селі Підгорб, вул. Мукачівська, б/н.

3. Внести зміни до раніше прийнятих рішень сільської ради:

1. В рішення 8 сесії 22 скликання Холмецької сільської ради, від 11 квітня 1997 року, про передачу у власність та постійне користування земель для ведення особистого підсобного дворогосподарства та викласти у наступній редакції:

1. Керуючись ст56. Земельного Кодексу України передати безоплатно у приватну власність та в постійне користування земельні ділянки в с. Холмець слідуючим громадянам в таких розмірах: 0,60

№п/п	П.І.Б	Адреса	Приватна власність, га	Постійне користування, га
2	Тімчік Зіта Людвиківна	с.Холмець, вул. Дружби, 43	0,60	0,00

4. Згідно ст.40, 116, 118, 121 Земельного кодексу відмовити у наданні дозволів

1.1. гр. Штелиха Михайлу Михайловичу на виготовлення проекту землеустрою щодо відведення земельної ділянки у власність для ведення особистого селянського господарства площею 0,0640 га, в с. В. Лазі, вул. Висока.

1.2. гр. Височан Олегу Юрійовичу на виготовлення проекту землеустрою щодо відведення земельної ділянки у власність для ведення особистого селянського господарства, площею 1,5 га на території Великолазівської сільської ради, мкрн. «Горяни».

1.3. гр. Донченко Сергію Олеговичу на виготовлення проекту землеустрою щодо відведення земельної ділянки у власність для будівництва та обслуговування житлового будинку, площею 0,12 га, на території Баранинської сільської ради.

1.4. гр. Саніч Ангеліні Юріївні на виготовлення проекту землеустрою щодо відведення земельної ділянки у власність для будівництва та обслуговування житлового будинку, на території Баранинської сільської ради.

1.5. гр. Міщанин Марії Михайлівні на виготовлення проекту землеустрою щодо відведення земельної ділянки у власність для будівництва та обслуговування житлового будинку, площею 0,25 га на території Баранинської сільської ради.

1.6. гр. Балла Тімеї Адальбертівні на виготовлення проекту землеустрою щодо відведення земельної ділянки у власність для будівництва та обслуговування житлового будинку, на території Баранинської сільської ради.

1.7. гр. Барна Олександр Олексійовичу на виготовлення проекту землеустрою щодо відведення земельної ділянки у власність для будівництва та обслуговування житлового будинку, на території Баранинської сільської ради.

1.8. гр. Попадинець Юрію Васильовичу на виготовлення проекту землеустрою щодо відведення земельної ділянки у власність для будівництва та обслуговування житлового будинку, на території Баранинської сільської ради.

1.9. гр. Росоха Павлу Володимировичу на виготовлення проекту землеустрою щодо відведення земельної ділянки у власність для будівництва та обслуговування житлового будинку, площею 0,07 га на території Баранинської сільської ради.

1.10. гр. Росоха Наталії Михайлівні на виготовлення проекту землеустрою щодо відведення земельної ділянки у власність для будівництва та обслуговування житлового будинку, площею 0,03 га на території Баранинської сільської ради.

1.11. гр. Росоха Наталії Михайлівні на виготовлення проекту землеустрою щодо відведення земельної ділянки у власність для ведення особистого селянського господарства, площею 0,12 га на території Баранинської сільської ради.

1.12. гр. Росоха Павлу Володимировичу на виготовлення проекту землеустрою щодо відведення земельної ділянки у власність для ведення садівництва, площею 0,12 га на території Баранинської сільської ради.

1.13. гр. Росоха Наталії Михайлівні на виготовлення проекту землеустрою щодо відведення земельної ділянки у власність для будівництва та обслуговування житлового будинку, площею 0,12 га на території Баранинської сільської ради.

До використання земельних ділянок, в т.ч. на умовах оренди, приступати після одержання документів, що посвідчують право власності або право користування землею (ст. ст. 122, 125 Земельного кодексу України).

Контроль за виконанням рішення покласти на постійну комісію ради з питань земельної політики, комунального господарства та планування соціально-економічного розвитку.

Сільський голова



Ю.І. Марусяк



УКРАЇНА

БАРАНИНСЬКА СІЛЬСЬКА РАДА
УЖГОРОДСЬКОГО РАЙОНУ ЗАКАРПАТСЬКОЇ ОБЛАСТІ

III – сесія VII – скликання
(десяте пленарне засідання)

від 21 листопада 2019 року
с. Баранинці

РІШЕННЯ № 6

**Про надання СП «Квадр» дозволу
на викуп земельної ділянки**

Керуючись статтями 143, 144 Конституції України, статтями 12, 125, 126, 127, 128 Земельного кодексу України, пунктом 34 частини 1 статті 26 Закону України „Про місцеве самоврядування в Україні”, законами України „Про землеустрій”, „Про оцінку земель”, розглянувши заяву СП «Квадр» про надання дозволу на викуп земельної ділянки та надані документи, сесія Баранинської сільської ради

ВИРІШИЛА:

1. Надати СП «Квадр» дозвіл на викуп земельної ділянки у власність площею 0,0747 га (кадастровий номер № 2124880300:11:011:0327) та земельної ділянки площею 0,0242 га (кадастровий номер № 2124880300:11:011:0328) по вул. Об'їзна № 2 в с. Баранинці, Ужгородського району (під власним майном) для розміщення та експлуатації основних, підсобних і допоміжних будівель та споруд підприємств переробної, машинобудівної та іншої промисловості.
2. Надати дозвіл на виготовлення експертної грошової оцінки земельної ділянки зазначеної у пункті 1 цього рішення та подати на погодження на чергову сесію Баранинської сільської ради.
3. Контроль за виконанням рішення покласти на постійну комісію ради з питань земельної політики, комунального господарства та планування соціально-економічного розвитку.

Сільський голова



Ю.І. Марусяк



УКРАЇНА

БАРАНИНСЬКА СІЛЬСЬКА РАДА
УЖГОРОДСЬКОГО РАЙОНУ ЗАКАРПАТСЬКОЇ ОБЛАСТІ

III – сесія VII – скликання
(десяте пленарне засідання)

від 21 листопада 2019 року
с. Баранинці

РІШЕННЯ № 7

Про розгляд заяви
Фединець Р.М.

Розглянувши заяву гр. Фединець Р.М. про погодження меж земельної ділянки за адресою с. Баранинці, контур №233, без підпису сусіда, керуючись Законом України «Про місцеве самоврядування в Україні» та пропозицією постійної комісії ради з питань земельної політики, комунального господарства та планування соціально-економічного розвитку, сесія Баранинської сільської ради

ВИРІШИЛА:

1. Погодити межі земельної ділянки гр. Фединець Роману Михайловичу, для будівництва та обслуговування житлового будинку, без підпису сусіда Русин В.В., в с. Баранинці, вул. Італійська, 14.

2. Контроль за виконанням рішення покласти на постійну комісію ради з питань земельної політики, комунального господарства та планування соціально-економічного розвитку.

Сільський голова



Ю.І. Марусяк



УКРАЇНА
БАРАНИНСЬКА СІЛЬСЬКА РАДА
УЖГОРОДСЬКОГО РАЙОНУ ЗАКАРПАТСЬКОЇ ОБЛАСТІ

III – сесія VII – скликання
(десяте пленарне засідання)

від 21 листопада 2019 року
с. Баранинці

РІШЕННЯ № 8 – не прийнято за результатами голосування

Про затвердження проектів землеустрою та технічних документів із землеустрою щодо встановлення меж земельних ділянок в натурі (на місцевості) та надання їх у власність

Розглянувши клопотання юридичних та фізичних осіб враховуючи генеральні плани забудови сіл Баранинської сільської ради, керуючись пп.34 п.1 ст.26 Закону України “Про місцеве самоврядування в Україні”, сесія Баранинської сільської ради

ВИРІШИЛА:

Згідно ст.12, 20, 92, 118, 121, 122-124 та п.12 розділу X «Перехідні положення» Земельного кодексу України

Затвердити проект землеустрою щодо відведення земельної ділянки (кадастровий номер: 2124881200:13:014:0069) гр. Попович Наталії Володимирівні для ведення особистого селянського господарства в селі Великі Лази, мкрн. «Горяни», ур. «Мочарки».

- Передати у власність земельну ділянку гр. Попович Наталії Володимирівні загальною площею 0,0750 га для ведення особистого селянського господарства в селі Великі Лази, мкрн. «Горяни», ур. «Мочарки».

До використання земельних ділянок, в т.ч. на умовах оренди, приступати після одержання документів, що посвідчують право власності або право користування землею (ст. ст. 122, 125 Земельного кодексу України).

Контроль за виконанням рішення покласти на постійну комісію ради з питань земельної політики, комунального господарства та планування соціально-економічного розвитку.

Сільський голова



ІО.І. Марусяк



УКРАЇНА

**БАРАНИНСЬКА СІЛЬСЬКА РАДА
УЖГОРОДСЬКОГО РАЙОНУ ЗАКАРПАТСЬКОЇ ОБЛАСТІ**

III – сесія VII – скликання
(десяте пленарне засідання)

від 21 листопада 2019 року
с. Баранинці

РІШЕННЯ №9 не прийнято за результатами голосування

Про затвердження проектів землеустрою та технічних документів із землеустрою щодо встановлення меж земельних ділянок в натурі (на місцевості) та надання їх у власність

Розглянувши клопотання юридичних та фізичних осіб враховуючи генеральні плани забудови сіл Баранинської сільської ради, керуючись пп.34 п.1 ст.26 Закону України “Про місцеве самоврядування в Україні”, сесія Баранинської сільської ради

ВИРІШИЛА:

Згідно ст.12, 20, 92, 118, 121, 122-124 та п.12 розділу X «Перехідні положення» Земельного кодексу України

Затвердити проект землеустрою щодо відведення земельної ділянки (кадастровий номер: 2124881200:13:012:0023) гр. Шишовій Галині Миколаївні для будівництва та обслуговування житлового будинку, господарських будівель та споруд в селі В.Лази, мкрн. «Горяни», вул. Центральна, позиція, 7.

- Передати у власність земельну ділянку гр. Шишовій Галині Миколаївні загальною площею 0,08 га для будівництва та обслуговування житлового будинку, господарських будівель та споруд в селі В.Лази, мкрн. «Горяни», вул. Центральна, позиція, 7.

До використання земельних ділянок, в т.ч. на умовах оренди, приступати після одержання документів, що посвідчують право власності або право користування землею (ст. ст. 122, 125 Земельного кодексу України).

Контроль за виконанням рішення покласти на постійну комісію ради з питань земельної політики, комунального господарства та планування соціально-економічного розвитку.

Сільський голова

Ю.І. Марусяк



УКРАЇНА

БАРАНИНСЬКА СІЛЬСЬКА РАДА УЖГОРОДСЬКОГО РАЙОНУ ЗАКАРПАТСЬКОЇ ОБЛАСТІ

III – сесія VII – скликання
(десяте пленарне засідання)

від 21 листопада 2019 року
с. Баранинці

РІШЕННЯ №10 не прийнято за результатами голосування

Про надання дозволу на виготовлення проектів
землеустрою щодо відведення земельних ділянок та технічних
документацій із землеустрою щодо встановлення меж земельних
ділянок

Розглянувши клопотання юридичних та фізичних осіб враховуючи генеральні плани забудови сіл Баранинської сільської ради, керуючись пп.34 п.1 ст.26 Закону України “Про місцеве самоврядування в Україні”, сесія Баранинської сільської ради

ВИРІШИЛА:

1. Згідно ст.40, 116, 118, 121 Земельного кодексу України надати дозвіл:

1.1. гр. Ізганич Марті Михайлівні на виготовлення проекту землеустрою щодо відведення земельної ділянки у власність площею 0,4060 га для ведення особистого селянського господарства Підгорб, вул. Барвінкова, 1.

1.2. гр. Совбан Івану Федоровичу на виготовлення проекту землеустрою щодо відведення земельної ділянки у власність для ведення особистого селянського господарства, площею 0,9652 га, в с. Підгорб.

1.3. гр. Король Сергію Яновичу на виготовлення проекту землеустрою щодо відведення земельної ділянки у власність для будівництва та обслуговування житлового будинку, господарських будівель та споруд, площею 0,08 га, в с. В.Лази, мкрн. «Горяни».

1.4. гр. Шишовій Галині Миколаївні на виготовлення проекту землеустрою щодо відведення земельної ділянки у власність площею 0,14 га для ведення особистого селянського господарства в с. В.Лази, мкрн. «Горяни», вул. Центральна, позиція 7.

1.5. гр. Росоха Павлу Володимировичу на виготовлення проекту землеустрою щодо відведення земельної ділянки у власність площею 0,10 га для ведення особистого селянського господарства в на території Баранинської сільської ради.

1.6. гр. Росоха Павлу Володимировичу на виготовлення проекту землеустрою щодо відведення земельної ділянки у власність площею 0,37 га для ведення особистого селянського господарства в на території Баранинської сільської ради.

Контроль за виконанням рішення покласти на постійну комісію ради з питань земельної політики, комунального господарства та планування соціально-економічного розвитку.

Сільський голова

Ю.І. Марусяк



УКРАЇНА
БАРАНИНСЬКА СІЛЬСЬКА РАДА
УЖГОРОДСЬКОГО РАЙОНУ ЗАКАРПАТСЬКОЇ ОБЛАСТІ

III – сесія VII – скликання
(десяте пленарне засідання)

від 21 листопада 2019 року
с. Баранинці

РІШЕННЯ №11

**Про розроблення
детального плану території**

Відповідно до п.42 ст.26 Закону України «Про місцеве самоврядування в Україні», ст.8, 16, 19 та 24 Закону України «Про регулювання містобудівної діяльності», Закону України «Про землеустрій», розділу IV наказу Міністерства регіонального розвитку, будівництва та житлово-комунального господарства України «Про затвердження Порядку розроблення містобудівної документації» від 16.11.11р. № 290, беручи до уваги заяву гр. Штелиха М.М. сесія сільської ради

ВИРІШИЛА:

1. Дати дозвіл виконкому сільської ради розробити детальний план території обмеженої вулицею Високою з метою уточнення положення генерального плану мікрорайону «Горяни».
2. Фінансування з розроблення детального плану території провести за рахунок коштів із джерел не заборонених законом.
3. Контроль за виконанням рішення покласти на постійну комісію ради з питань земельної політики, комунального господарства та планування соціально-економічного розвитку.

Сільський голова



Ю.І. Марусяк



УКРАЇНА
БАРАНИНСЬКА СІЛЬСЬКА РАДА
УЖГОРОДСЬКОГО РАЙОНУ ЗАКАРПАТСЬКОЇ ОБЛАСТІ

III- сесія VII – скликання
(десяте пленарне засідання)

від 21 листопада 2019 року
с. Баранинці

РІШЕННЯ №12

**Про розроблення
детального плану території**

Відповідно до п.42 ст.26 Закону України «Про місцеве самоврядування в Україні», ст.8, 16, 19 та 24 Закону України «Про регулювання містобудівної діяльності», Закону України «Про землеустрій», розділу IV наказу Міністерства регіонального розвитку, будівництва та житлово-комунального господарства України «Про затвердження Порядку розроблення містобудівної документації» від 16.11.11р. № 290, беручи до уваги заяву гр. Ференц Г.І. сесія сільської ради

ВИРІШИЛА:

1. Дати дозвіл виконкому сільської ради розробити детальний план для будівництва та обслуговування житлового будинку в с. В.Лазі, мкрн. «Горяни», ур. «Під лісом».
2. Фінансування з розроблення детального плану території провести за рахунок коштів із джерел не заборонених законом.
3. Контроль за виконанням рішення покласти на постійну комісію ради з питань земельної політики, комунального господарства та планування соціально-економічного розвитку.

Сільський голова



Ю.І. Марусяк



УКРАЇНА
БАРАНИНСЬКА СІЛЬСЬКА РАДА
УЖГОРОДСЬКОГО РАЙОНУ ЗАКАРПАТСЬКОЇ ОБЛАСТІ

III – сесія VII – скликання
(десяте пленарне засідання)

від 21 листопада 2019 року
с. Баранинці

РІШЕННЯ №13

**Про розроблення
детального плану території**

Відповідно до п.42 ст.26 Закону України «Про місцеве самоврядування в Україні», ст.8, 16, 19 та 24 Закону України «Про регулювання містобудівної діяльності», Закону України «Про землеустрій», розділу IV наказу Міністерства регіонального розвитку, будівництва та житлово-комунального господарства України «Про затвердження Порядку розроблення містобудівної документації» від 16.11.11р. № 290, беручи до уваги заяву гр. Товтин М.М. сесія сільської ради

ВИРІШИЛА:

1. Дати дозвіл виконкому сільської ради розробити детальний план для будівництва та обслуговування житлового будинку в с. Баранинці, вул. Мічуріна.

2. Фінансування з розроблення детального плану території провести за рахунок коштів із джерел не заборонених законом.

3. Контроль за виконанням рішення покласти на постійну комісію ради з питань земельної політики, комунального господарства та планування соціально-економічного розвитку.

Сільський голова



Ю.І. Марусяк



УКРАЇНА

БАРАНИНСЬКА СІЛЬСЬКА РАДА
УЖГОРОДСЬКОГО РАЙОНУ ЗАКАРПАТСЬКОЇ ОБЛАСТІ

III – сесія VII – скликання
(десяте пленарне засідання)

Від 21 листопада 2019 року
с. Баранинці

РІШЕННЯ 14

Про затвердження детального плану території
для розміщення житлового будинку, господарських
будівель та споруд у с. Баранинці, мікрорайон
«Східний».

Керуючись ст.19 Закону України «Про регулювання містобудівної діяльності», ст.26 Закону України «Про місцеве самоврядування в Україні», сесія сільської ради

ВИРІШИЛА:

1. Затвердити детальний план території «Для розміщення житлового будинку, господарських будівель та споруд у с. Баранинці, мікрорайон «Східний».

2. Контроль за виконанням рішення покласти на виконавчий комітет Баранинської сільської ради.

Сільський голова



Ю.І. Марусяк



УКРАЇНА
БАРАНИНСЬКА СІЛЬСЬКА РАДА
УЖГОРОДСЬКОГО РАЙОНУ ЗАКАРПАТСЬКОЇ ОБЛАСТІ

III – сесія VII – скликання
(десяте пленарне засідання)

від 21 листопада 2019 року
с. Баранинці

РІШЕННЯ 15 - не прийнято за результатами голосування

Про надання дозволу на виготовлення проекту
землеустрою щодо відведення земельної ділянки у власність

Розглянувши клопотання юридичних та фізичних осіб враховуючи генеральні плани забудови сіл Баранинської сільської ради, керуючись пп.34 п.1 ст.26 Закону України “Про місцеве самоврядування в Україні”, сесія Баранинської сільської ради

ВИРІШИЛА:

1. Згідно ст.40, 116, 118, 121 Земельного кодексу України надати дозвіл:

Дочірньому підприємству «Закарпатський облавтодор» на виготовлення проекту землеустрою щодо відведення земельної ділянки у власність, для розміщення та експлуатації будівель і споруд автомобільного транспорту та дорожнього господарства для розміщення та експлуатації будівель та споруд автомобільного та дорожнього господарства, площею 0,9075 га в с. Баранинці, вул. Об’їзна, 13.

До використання земельних ділянок, в т.ч. на умовах оренди, приступати після одержання документів, що посвідчують право власності або право користування землею (ст. ст. 122, 125 Земельного кодексу України).

Контроль за виконанням рішення покласти на постійну комісію ради з питань земельної політики, комунального господарства та планування соціально-економічного розвитку.

Сільський голова

Ю.І. Марусяк



УКРАЇНА
БАРАНИНСЬКА СІЛЬСЬКА РАДА
УЖГОРОДСЬКОГО РАЙОНУ ЗАКАРПАТСЬКОЇ ОБЛАСТІ

III – сесія VII – скликання
(десяте пленарне засідання)

від 21 листопада 2019 року
с. Баранинці

РІШЕННЯ 16 - не прийнято за результатами голосування

Про надання дозволу на виготовлення проекту
землеустрою щодо відведення земельної ділянки у власність

Розглянувши клопотання юридичних та фізичних осіб враховуючи генеральні плани забудови сіл Баранинської сільської ради, керуючись пп.34 п.1 ст.26 Закону України “Про місцеве самоврядування в Україні”, сесія Баранинської сільської ради

ВИРІШИЛА:

1. Згідно ст.40, 116, 118, 121 Земельного кодексу України надати дозвіл:

гр. Калинич Івану Івановичу на виготовлення проекту землеустрою щодо відведення земельної ділянки у власність площею 0,12 га для індивідуального садівництва в с. Бараниці, мкрн. «Табла-1».

До використання земельних ділянок, в т.ч. на умовах оренди, приступати після одержання документів, що посвідчують право власності або право користування землею (ст. ст. 122, 125 Земельного кодексу України).

2. Контроль за виконанням рішення покласти на постійну комісію ради з питань земельної політики, комунального господарства та планування соціально-економічного розвитку.

Сільський голова

Ю.І. Марусяк



УКРАЇНА

**БАРАНИНСЬКА СІЛЬСЬКА РАДА
УЖГОРОДСЬКОГО РАЙОНУ ЗАКАРПАТСЬКОЇ ОБЛАСТІ**

III – сесія VII – скликання
(десяте пленарне засідання)

від 21 листопада 2019 року
с. Баранинці

РІШЕННЯ №17- перенесено

Про надання дозволу на виготовлення
технічних документів із землеустрою щодо
встановлення меж земельних ділянок

Розглянувши клопотання юридичних та фізичних осіб враховуючи генеральні плани забудови сіл Баранинської сільської ради, керуючись пп.34 п.1 ст.26 Закону України “Про місцеве самоврядування в Україні”, сесія Баранинської сільської ради

ВИРІШИЛА:

Згідно ст.40, 116, 118, 121 Земельного кодексу України надати дозвіл:

ЗАТ «Тесляр-Ужгород» на складання технічної документації із землеустрою щодо встановлення (відновлення) меж земельної ділянки в натурі (на місцевості) для розміщення та експлуатації основних, підсобних і допоміжних будівель та споруд підприємств переробної, машинобудівної та іншої промисловості площею 0,67 га, в с. Баранинці.

До використання земельних ділянок, в т.ч. на умовах оренди, приступати після одержання документів, що посвідчують право власності або право користування землею (ст. ст. 122, 125 Земельного кодексу України).

Контроль за виконанням рішення покласти на постійну комісію ради з питань земельної політики, комунального господарства та планування соціально-економічного розвитку.

Сільський голова

Ю.І. Марусяк



УКРАЇНА

БАРАНИНСЬКА СІЛЬСЬКА РАДА
УЖГОРОДСЬКОГО РАЙОНУ ЗАКАРПАТСЬКОЇ ОБЛАСТІ

III – сесія VII – скликання
(десяте пленарне засідання)

від 21 листопада 2019 року
с. Баранинці

РІШЕННЯ №18 - не прийнято за результатами голосування

Про надання дозволу на виготовлення проекту
землеустрою щодо відведення земельної ділянки
у власність

Розглянувши рішення Закарпатського окружного адміністративного суду від 11 жовтня 2019 року, номер справи №260/1322/19 враховуючи генеральні плани забудови сіл Баранинської сільської ради, керуючись пп.34 п.1 ст.26 Закону України “Про місцеве самоврядування в Україні”, сесія Баранинської сільської ради

ВИРІШИЛА:

1. Згідно ст.40, 116, 118, 121 Земельного кодексу України надати дозвіл:

гр. Хрипак Анжелі Василівні на виготовлення проекту землеустрою щодо відведення земельної ділянки у власність орієнтовною площею 0,29 га для ведення особистого селянського господарства в с. Барвінок, вул. Висока.

До використання земельних ділянок, в т.ч. на умовах оренди, приступати після одержання документів, що посвідчують право власності або право користування землею (ст. ст. 122, 125 Земельного кодексу України).

Контроль за виконанням рішення покласти на постійну комісію ради з питань земельної політики, комунального господарства та планування соціально-економічного розвитку.

Сільський голова

Ю.І. Марусяк



УКРАЇНА
БАРАНИНСЬКА СІЛЬСЬКА РАДА
УЖГОРОДСЬКОГО РАЙОНУ ЗАКАРПАТСЬКОЇ ОБЛАСТІ

III- сесія VII – скликання
(десяте пленарне засідання)

від 21 листопада 2019 року
с. Баранинці

РІШЕННЯ №19

**Про розроблення
детального плану території**

Відповідно до п.42 ст.26 Закону України «Про місцеве самоврядування в Україні», ст.8, 16, 19 та 24 Закону України «Про регулювання містобудівної діяльності», Закону України «Про землеустрій», розділу IV наказу Міністерства регіонального розвитку, будівництва та житлово-комунального господарства України «Про затвердження Порядку розроблення містобудівної документації» від 16.11.11р. № 290, беручи до уваги заяву релігійної греко-католицької громади «Святого пророка Іллі» с. Довге Поле, сесія сільської ради

ВИРІШИЛА:

1. Дати дозвіл виконкому сільської ради розробити детальний план території для будівництва нежитлового будинку релігійній греко-католицькій громаді «Святого пророка Іллі» с. Довге Поле .

2. Фінансування з розроблення детального плану території провести за рахунок коштів із джерел не заборонених законом.

3. Контроль за виконанням рішення покласти на постійну комісію ради з питань земельної політики, комунального господарства та планування соціально-економічного розвитку.

Сільський голова



Ю.І. Марусяк

Протокол
поіменного голосування III сесії VII скликання
Баранинської сільської рада
(_____ пленарне засідання)

по проекту рішення
*Про надання дозволу на виготовлення проекту
землеустрою щодо відведення у власність (0,2971 га) с/г
від 21 жовтня 2019 року гр. Хрищак А. В.)* с. Баранинці




Режим голосування

Обрано – 26 депутатів
Зареєстровані на засіданні сесії - 22 депутатів
За - 3
Проти - 0
Утрималися - 20
Відсутні - 4

Сільський голова	Результат			
Марусяк Юрій Іванович	за	проти	утримався	відсутній
	+			

№ п/п	Прізвище, ім'я, по – батькові депутата	Виборчий округ	Результат			
			за	проти	утримався	відсутній
1.	Янович Юрій Юрійович	№1			+	
2.	Лукач Мирослав Тіберійович	№2			+	
3.	Шалаха Валерій Миколайович	№3	+			
4.	Славич Микола Миколайович	№4			+	
5.	Хома Світлана Іванівна	№5	+			
6.	Пожо Євген Павлович	№5			+	
7.	Джуган Василь Федорович	№7			+	
8.	Гарновді Сергій Ілліч	№8			+	
9.	Юрочко Дмитро Антонович	№9			+	
10.	Карабін Віктор Васильович	№10			+	
11.	Товт Сергій Олександрович	№11			+	
12.	Ткачук Петро Вікторович	№12			+	
13.	Голош Анатолій Владиславович	№13			+	
14.	Дума Василь Васильович	№14			+	
15.	Павлей Едуард Іванович	№15			+	
16.	Тюх Наталія Омелянівна	№16			+	
17.	Жовтані Руслана Юріївна	№17			+	
18.	Рогulich Михайло Михайлович	№18			+	
19.	Гаврилешко Ярослава Іванівна	№19				+
20.	Комар Василь Васильович	№20			+	
21.	Голуб Олег Євгенович	№21			+	
22.	Курта Арсен-Давид Васильович	№22				+
23.	Убрежі Федор Людвичкович	№23			+	
24.	Дранчак Владислава Владиславівна	№24			+	
25.	Гринчук Марія Йосипівна	№25				+
26.	Гливка Володимир Іванович	№26				+

Члени лічильної комісії:

 (Хородін В.В.)
 (Тюх Н.О.)
 (Малаха В.М.)



УКРАЇНА

**БАРАНИНСЬКА СІЛЬСЬКА РАДА
УЖГОРОДСЬКОГО РАЙОНУ ЗАКАРПАТСЬКОЇ ОБЛАСТІ**

III – сесія VII – скликання
(десяте пленарне засідання)

від 21 листопада 2019 року
с. Баранинці

РІШЕННЯ 20 - перенесено

Про надання дозволу на виготовлення проекту
землеустрою щодо відведення земельної ділянки у власність

Розглянувши клопотання юридичних та фізичних осіб враховуючи генеральні плани забудови сіл Баранинської сільської ради, керуючись пп.34 п.1 ст.26 Закону України “Про місцеве самоврядування в Україні”, сесія Баранинської сільської ради

ВИРІШИЛА:

1. Згідно ст.40, 116, 118, 121 Земельного кодексу України надати дозвіл:

гр. Бакош Михайлу Михайловичу на виготовлення проекту землеустрою щодо відведення земельної ділянки у власність площею 1,4215 га для ведення особистого селянського господарства в с. Циганівці.

До використання земельних ділянок, в т.ч. на умовах оренди, приступати після одержання документів, що посвідчують право власності або право користування землею (ст. ст. 122, 125 Земельного кодексу України).

2. Контроль за виконанням рішення покласти на постійну комісію ради з питань земельної політики, комунального господарства та планування соціально-економічного розвитку.

Сільський голова

Ю.І. Марусяк



УКРАЇНА

БАРАНИНСЬКА СІЛЬСЬКА РАДА УЖГОРОДСЬКОГО РАЙОНУ ЗАКАРПАТСЬКОЇ ОБЛАСТІ

III – сесія VII – скликання
(десяте пленарне засідання)

від 21 листопада 2019 року
с. Баранинці

РІШЕННЯ № 21

**Про прийняття до комунальної власності
Баранинської сільської ради будівлі
амбулаторії загальної практики-сімейної
медицини с. Великі Лази**

Відповідно до Закону України «Про місцеве самоврядування в Україні», Закону України «Про добровільне об'єднання територіальних громад», Закону України «Про державну реєстрацію речових прав на нерухоме майно та їх обтяжень» сесія Баранинської сільської ради

ВИРІШИЛА:

1. Прийняти до комунальної власності Баранинської сільської ради об'єкт нерухомого майна:
 - Будівля амбулаторії загальної практики-сімейної медицини с. Великі Лази за адресою: Закарпатська область, Ужгородського району, с. Великі Лази, вул. Вознесенська, 41а.
2. Здійснити державну реєстрацію права комунальної власності на вказане нерухоме майно.
3. Передати вказане нерухоме майно в оперативне управління КНП Баранинської сільської ради «Центр ПМСД».
4. Контроль за виконанням цього рішення покласти на голову Баранинської сільської ради Марусяка Ю.І.

Сільський голова



Ю.І. Марусяк



УКРАЇНА

БАРАНИНСЬКА СІЛЬСЬКА РАДА УЖГОРОДСЬКОГО РАЙОНУ ЗАКАРПАТСЬКОЇ ОБЛАСТІ

III – сесія VII – скликання
(десяте пленарне засідання)

від 21 листопада 2019 року
с. Баранинці

РІШЕННЯ № 22

Про надання згоди на прийняття у
комунальну власність земельної ділянки,
що перебуває у власності гр. Лушак М.Ю.

Видповідно до Закону України «Про місцеве самоврядування в Україні», Цивільного кодексу України, ст. 142 Земельного кодексу України, розглянувши заяву гр. Лушак М.Ю., сесія Баранинської сільської ради

ВИРІШИЛА:

1. Надати згоду на прийняття земельної ділянки, що перебуває у приватній власності гр. Лушак М.Ю. кадастровий номер 2124880300:11:013:0123 площею 0,0558 га для ведення особистого селянського господарства.
2. Перевести вказану земельну ділянку в землі запасу Баранинської сільської ради.
3. Уповноважити сільського голову на підписання договору про передачу права власності на земельну ділянку.
4. Контроль за виконанням цього рішення покласти на постійну комісію з питань земельної політики, комунального господарства та планування соціально-економічного розвитку.

Сільський голова



Ю.І. Марусяк



УКРАЇНА

БАРАНИНСЬКА СІЛЬСЬКА РАДА УЖГОРОДСЬКОГО РАЙОНУ ЗАКАРПАТСЬКОЇ ОБЛАСТІ

III – сесія VII – скликання
(десяте пленарне засідання)

від 21 листопада 2019 року
с. Баранинці

РІШЕННЯ № 23

**Про зміну цільового призначення об'єкту
комунальної власності Баранинської
сільської ради - будівлі Барвінківського
закладу освіти I ступеня**

З метою забезпечення раціонального та ефективного використання комунального майна Баранинської сільської ради, відповідно Закону України «Про місцеве самоврядування в Україні», ст. 11 Закону України «Про загальну середню освіту», беручи до уваги рішення сесії Баранинської сільської ради № 6 від 05 червня 2018 року «Про призупинення освітнього процесу у Барвінківському закладі освіти I ступеня », сесія Баранинської сільської ради

ВИРІШИЛА:

1. Змінити цільове призначення об'єкту нерухомого майна будівлі Барвінківського закладу освіти (адреса: с. Барвінок, вул. Е. Егана, №28), який перебуває на балансі Баранинської сільської ради як об'єкту соціально-культурного призначення, змінивши його на нежитлову будівлю.

2. Провести необхідні заходи щодо зміни цільового призначення будівлі (приміщення школи) за адресою: с. Барвінок, вул. Е. Егана, № 28, згідно чинного законодавства та внести зміни у технічну документацію та правовстановлюючі документи.

3. Відділ бухгалтерського обліку та звітності відобразити вказані зміни у реєстрах бухгалтерського обліку.

4. Контроль за виконанням даного рішення покласти на постійну комісію з питань земельної політики, комунального господарства та планування соціально-економічного розвитку.

Сільський голова



Ю.І. Марусяк