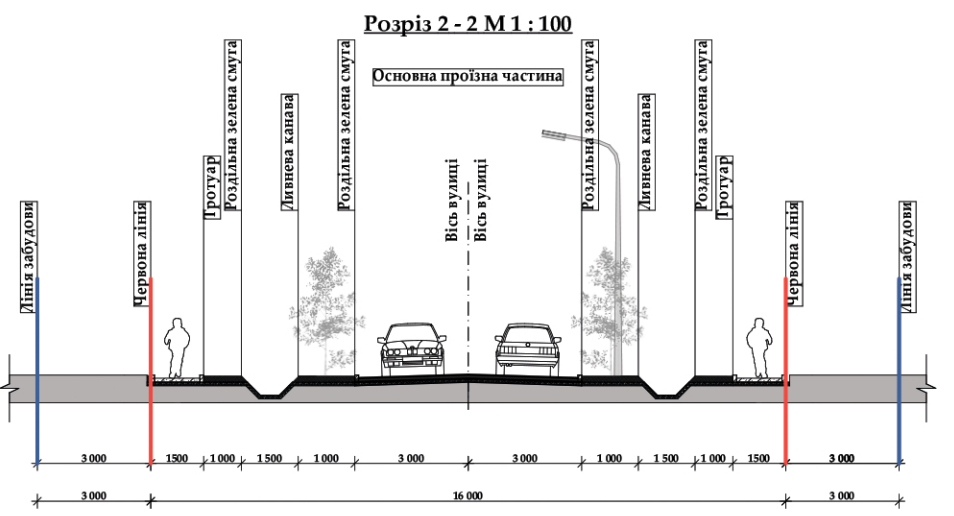
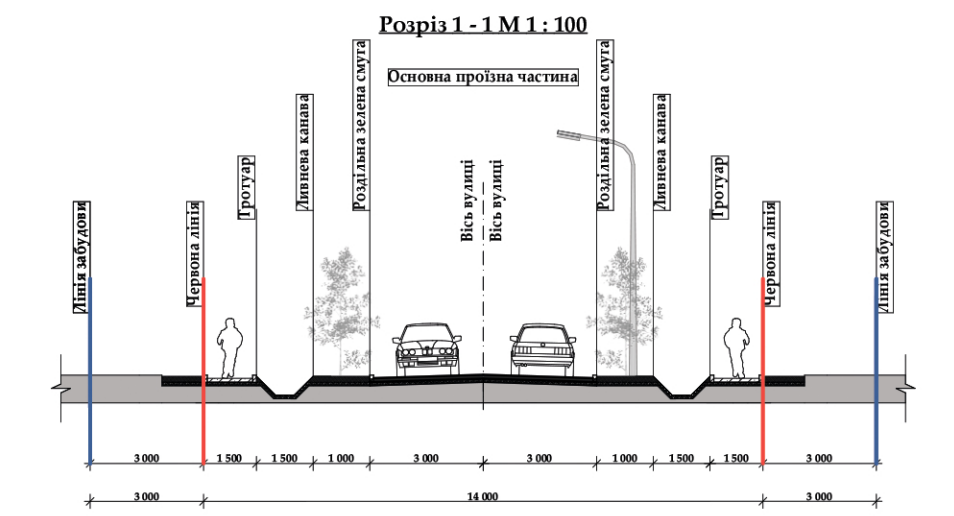
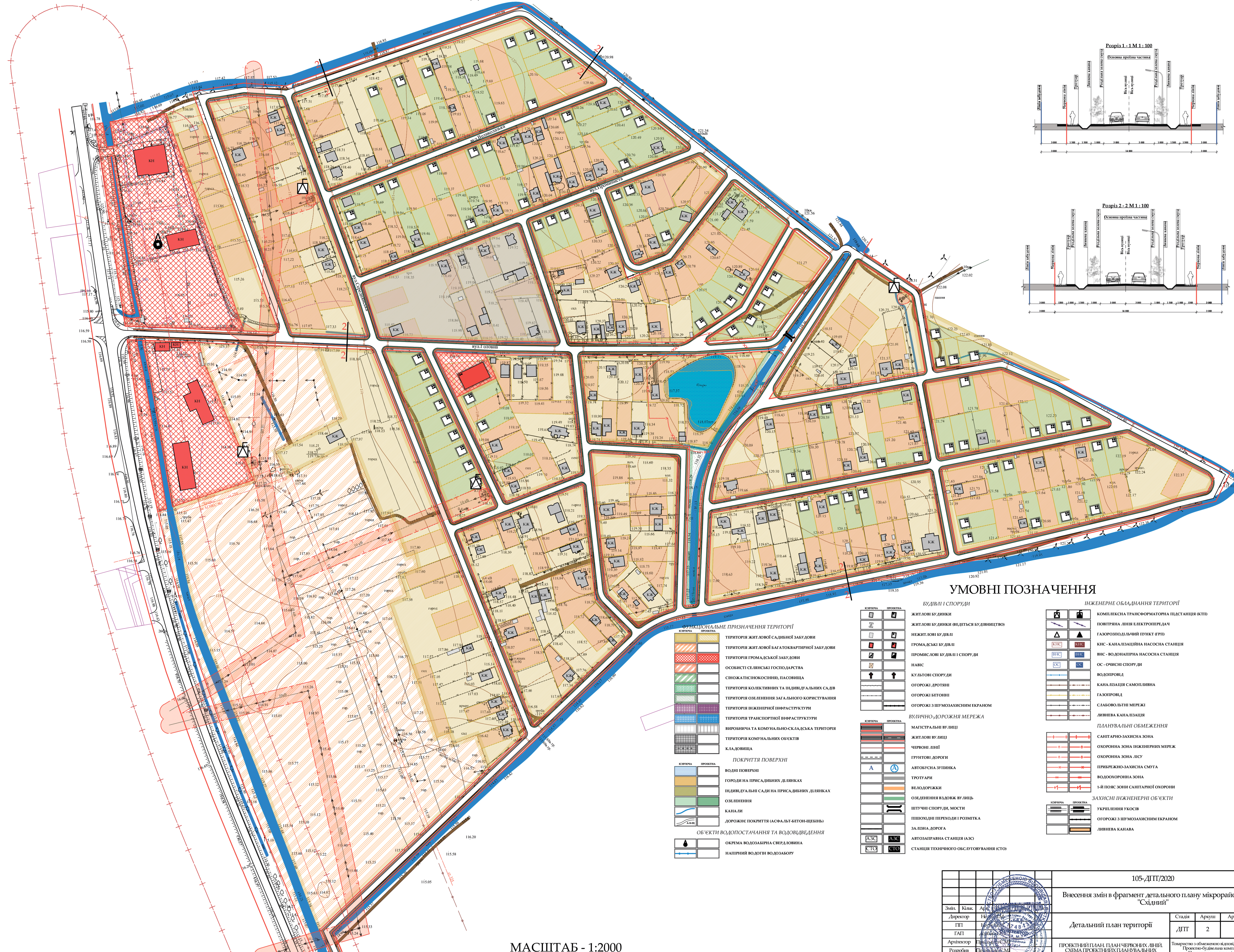
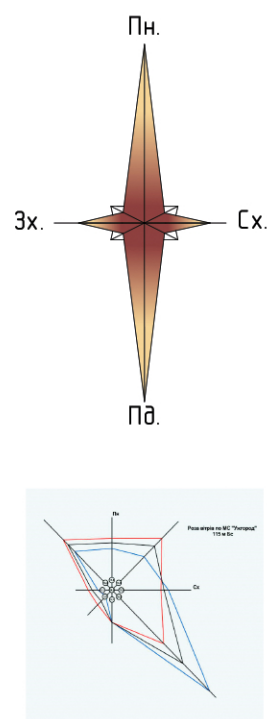


ДЕТАЛЬНИЙ ПЛАН ТЕРИТОРІЇ



УМОВНІ ПОЗНАЧЕННЯ

ФУНКЦІОНАЛЬНЕ ПРИЗНАЧЕННЯ ТЕРИТОРІЇ		БУДІВЛІ І СПОРУДИ		ІНЖЕНЕРНЕ ОБЛАДНАННЯ ТЕРИТОРІЇ	
[Symbol]	ТЕРИТОРІЯ ЖИТЛОВОЇ САДИВНОЇ ЗАБУДОВИ	[Symbol]	ЖИТЛОВІ БУДІВЛИ	[Symbol]	КОМПЛЕКСНА ТРАНСФОРМАТОРНА ПІДСТАНЦІЯ (КТП)
[Symbol]	ТЕРИТОРІЯ ЖИТЛОВОЇ БАГАТКВАРТИРНОЇ ЗАБУДОВИ	[Symbol]	ЖИТЛОВІ БУДІВЛИ (ВЕДІТЬСЯ БУДІВНИЦТВО)	[Symbol]	ПОВІТРЯНА ЛІНІЯ ЕЛЕКТРОПЕРЕДАЧ
[Symbol]	ТЕРИТОРІЯ ГРОМАДСЬКОЇ ЗАБУДОВИ	[Symbol]	ГРОМАДСЬКІ БУДІВЛІ	[Symbol]	ГАЗОРОЗПОДІЛЬНИЙ ПУНКТ (ГРП)
[Symbol]	ОСОБИСТІ СІЛЬСЬКОГО ГОСПОДАРСТВА	[Symbol]	ПРОМИСЛОВІ БУДІВЛІ І СПОРУДИ	[Symbol]	КНС - КАНАЛІЗАЦІЙНА НАСОСНА СТАНЦІЯ
[Symbol]	СПОЖИВАЧІ СПИСОКІВ ТА ПАСОВИЩА	[Symbol]	НАВІС	[Symbol]	ВНС - ВОДОНАПІРНА НАСОСНА СТАНЦІЯ
[Symbol]	ТЕРИТОРІЯ КОЛЕКТИВНИХ ТА ІНДИВІДУАЛЬНИХ САДІВ	[Symbol]	КУЛЬТОВІ СПОРУДИ	[Symbol]	ОС - ОЧИСТНІ СПОРУДИ
[Symbol]	ТЕРИТОРІЯ ОЗЕЛЕНЕННЯ ЗАГАЛЬНОГО КОРИСТУВАННЯ	[Symbol]	ОГОРОЖІ ДРОТЯНІ	[Symbol]	ВОДОПРОВАД
[Symbol]	ТЕРИТОРІЯ ІНЖЕНЕРНОЇ ІНФРАСТРУКТУРИ	[Symbol]	ОГОРОЖІ БЕТОННІ	[Symbol]	КАНАЛІЗАЦІЯ САМОПІВНИВА
[Symbol]	ТЕРИТОРІЯ ТРАНСПОРТНОЇ ІНФРАСТРУКТУРИ	[Symbol]	ОГОРОЖІ З ПІРМОЗАХИСНИМ ЕКРАНОМ	[Symbol]	ГАЗОПРОВАД
[Symbol]	ВИРІВНИЧА ТА КОМУНАЛЬНО-СКЛАДСЬКА ТЕРИТОРІЯ	[Symbol]	МАГІСТРАЛЬНІ ВУЛИЦІ	[Symbol]	САМОВІДНІ МЕРЕЖІ
[Symbol]	ТЕРИТОРІЯ КОМУНАЛЬНИХ ОБ'ЄКТІВ	[Symbol]	ЖИТЛОВІ ВУЛИЦІ	[Symbol]	ЛІВНЕВА КАНАЛІЗАЦІЯ
[Symbol]	КЛАДОВИЩА	[Symbol]	ЧЕРВОНІ ЛІНІЇ	[Symbol]	ПІАНУВАЛЬНІ ОБМЕЖЕННЯ
[Symbol]	ПОКРИТТЯ ПОВЕРХНІ	[Symbol]	ГРУНТОВІ ДОРОГИ	[Symbol]	САНІТАРНО-ЗАХИСНА ЗОНА
[Symbol]	ВОДИ ПОВЕРХНІ	[Symbol]	АВТОБУСНА ЗУПИНКА	[Symbol]	ОХОРОННА ЗОНА ІНЖЕНЕРНИХ МЕРЕЖ
[Symbol]	ГОРДИ НА ПРИСАДІВНИХ ДІЛЯЧКАХ	[Symbol]	ТРОТУАРИ	[Symbol]	ОХОРОННА ЗОНА ЛІСУ
[Symbol]	ІНДИВІДУАЛЬНІ САДИ НА ПРИСАДІВНИХ ДІЛЯЧКАХ	[Symbol]	ВЕЛОДОРІЖКИ	[Symbol]	ПРИБРЕЖНО-ЗАХИСНА СМІТА
[Symbol]	ОЗЕЛЕНЕННЯ	[Symbol]	ОЗЕЛЕНЕННЯ ВДОЛЖ ВУЛИЦЬ	[Symbol]	ВОДООХОРОННА ЗОНА
[Symbol]	КАНАЛИ	[Symbol]	ІШТУЧНІ СПОРУДИ, МОСТИ	[Symbol]	І-ІІ ПОЯСИ ЗОНИ САНІТАРНОЇ ОХОРОНИ
[Symbol]	ДОРОЖНЄ ПОКРИТТЯ (АСФАЛЬТ-БЕТОН-ЦЕМЕНТ)	[Symbol]	ІШХОДНІ ПЕРЕХОДИ І РОЗМІТКА	[Symbol]	ЗАХИСНІ ІНЖЕНЕРНІ ОБ'ЄКТИ
[Symbol]	ОБ'ЄКТИ ВОДОПОСТАЧАННЯ ТА ВОДОВИВЕДЕННЯ	[Symbol]	ЗАЛЕНА ДОРОГА	[Symbol]	УКРІПЛЕННЯ УКОСІВ
[Symbol]	ОКРЕМА ВОДОНАПІРНА СВЕДЛОВИВНА	[Symbol]	АВТОЗАПРАВНА СТАНЦІЯ (АЗС)	[Symbol]	ОГОРОЖІ З ПІРМОЗАХИСНИМ ЕКРАНОМ
[Symbol]	НАПІРНИЙ ВОДОГІД ВОДОЗАБОРУ	[Symbol]	СТАНЦІЯ ТЕХНІЧНОГО ОБСЛУГОВУВАННЯ (СТО)	[Symbol]	ЛІВНЕВА КАНАВА

МАСШТАБ - 1:2000

105-ДП/2020		Внесення змін в фрагмент детального плану мікрорайону "Східний"	
Детальний план території		Стадія	Аркуші
		ДПТ	2 2
ПРОЕКТИВНИЙ ПЛАН ЧЕРВОНИХ ЛІНІЙ СХЕМА ПРОЄКТНИХ ПІАНУВАЛЬНИХ ОБМЕЖЕНЬ М.2011		Товариство з обмеженою відповідальністю "Проектно-будівельна компанія "Зварийні реконструкції" Львівська АГ №67508	